






Teiknforklaring

Reguleringsplan PBL 2008



§12-5. Nr. 1 - Bygningar og anlegg

-  Energianlegg
-  Vass- og avløpsanlegg
-  Kombinert byggje- og anleggsformål
-  Industri/lager



§12-5. Nr. 2 – Samferdselsanlegg og teknisk infrastruktur

-  Køyreveg
-  Annan veggrunn – teknisk anlegg
-  Annan veggrunn - grøntareal


§12-5. Nr. 3 – Grøntstruktur

-  Turveg
-  Vegetasjonsskjerm



§12-5. Nr. 5 – Landbruks-, natur- og friluftformål og reindrift


-  Landbruksformål
-  Naturformål av LNFR

§12-5. Nr. 6 – Bruk og vern av sjø og vassdrag, med tilhørende strandsone

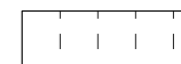
-  Naturområde i sjø og vassdrag

§12-6 - Omsynssoner



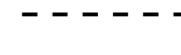


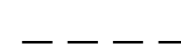

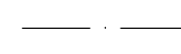
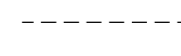
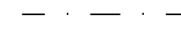

-  Frisikt
-  Flomfare

 Høgspenningsanlegg (inkl. høgspenkablar)

§12-7 - Bestemmelseområder

 Anlegg- og riggområde

Linjesymbol

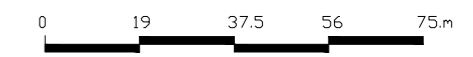
-  RpGrense
-  RpFormålGrense
-  RpBestemmelseGrense
-  Regulert tomtegrense
-  RpSikringGrense
-  RpFareGrense
-  Byggegrense
-  Bebyggelse som inngår i planen
-  Regulert senterlinje
-  Frisiktlinje
-  Regulert kant kjørebane

Punktsymboler

-  Avkjørsel

Kartopplysningar

Kjelde for basiskart:
 Dato for basiskart:
 Koordinatsystem: UTM sone 32 basert på EUREF89/WGS84
 Høgdegrunnlag: NN1954

Ekvidistanse 1 m
 Kartmålestokk: 1:1500 m




**Detaljregulering
Raudemel industriområde**

Hornindal kommune

Med tilhørende føresegner

Areallplan-ID:
2008-0002

Forslagstillar:
Hornindal kommune

SAKSHANDSAMING ETTER PLAN- OG BYGNINGSLOVA

Dato	Revisjon

Kommunestyret sitt vedtak

Ny 2. gongs handsaming		
Offentleg ettersyn frå	til	
2. gongs handsaming		
Offentleg ettersyn frå	til	
1. gangs behandling		
Kunngjering av oppstart av planarbeid	23.02.2009	SH
Oppstartsmøte.....		

PLANEN ER UTARBEIDD AV:	TEGNNR.	DATO	SIGN.
		2066-301	26.05.2015
			HI

Det stadfestas at planen er i samsvar med kommunestyret sitt vedtak

Dato _____ Plansej _____